

УТВЕРЖДАЮ:  
Должность  
Глава Администрации Анастасиевского  
сельского поселения  
Е.А. Андреева  
«06» августа 2020 г.



## ПРОТОКОЛ № U38632-1

по рассмотрению заявок на участие в аукционе в электронной форме

06.08.2020

Открытый аукцион в электронной форме проводится в соответствии с постановлением Администрации Анастасиевского сельского поселения от 23.06.2020 № 57 «Об организации и проведении торгов в форме аукциона по продаже муниципального имущества»

**1. Предмет аукциона в электронной форме:** Аукцион по продаже муниципального имущества.

**2. Продавец:** Муниципальное образование "Анастасиевское сельское поселение".

**3. Организатор:** АДМИНИСТРАЦИЯ АНАСТАСИЕВСКОГО СЕЛЬСКОГО ПОСЕЛЕНИЯ,  
Юридический адрес: 346964, Российская Федерация, Ростовская обл., с. Анастасиевка, ул. Ленина, 62,  
Почтовый адрес: 346964, Российская Федерация, Ростовская обл., с. Анастасиевка, ул. Ленина, 62.

**4. Лоты аукциона:**

Номер лота / Наименование лота	Начальная цена за лот	Статус лота
№ 1 - плотина, протяженностью 67 метров, кадастровый номер 61:21:0600010:1024 (ранее присвоенный кадастровый или условный номер 61:21:0600010:0:2), расположенная по адресу: Россия, Ростовская область, Матвеево-Курганский район, в 1000 метрах на северо-запад от дома по ул.Мирная, 78, х.Селезнев; Приватизация имущества осуществляется с одновременным отчуждением победителю аукциона земельного участка площадью 16000 кв.м., кадастровый номер 61:21:0600010:909, категория земель, земли сельскохозяйственного назначения, разрешенное использование: для защиты от наводнений и разрушений берегов, ориентир: от ул.Мирная,78, х.Селезнев. участок находится примерно 1000 метров от ориентира по направлению на северо-запад по цене выкупа 10000,00 рублей	15 000,00 руб.	Ожидает аукциона
№ 2 - плотина, протяженностью 127,2 метра, кадастровый номер 61:21:0000000:3736, расположенная по адресу: Россия, Ростовская область, Матвеево-Курганский район, в 7,8 км на северо-восточнее с. Марфинка	65 000,00 руб.	Ожидает аукциона

5. Извещение о проведении аукциона в электронной форме и документация по проведению аукциона в электронной форме размещены на официальном сайте по адресу в сети Интернет: [www.torgi.gov.ru](http://www.torgi.gov.ru) и на электронной площадке [i.rts-tender.ru](http://i.rts-tender.ru) процедура № 38632.

6. Состав комиссии:

1.	Андреева Елена Александровна	Председатель комиссии	Глава Администрации Анастасиевского сельского поселения
2.	Кулык Елена Константиновна	Член комиссии	Ведущий специалист имущественных и земельных отношений
3.	Ступина Вера Александровна	Член комиссии	Главный специалист
4.	Зимогляденко Маргарита Михайловна	Член комиссии	Начальник сектора экономики и финансов
5.	Роменская Валентина Евгеньевна	Член комиссии	Ведущий специалист

6.1. На заседании комиссии присутствуют:

1.	Андреева Елена Александровна	Председатель комиссии	Глава Администрации Анастасиевского сельского поселения
2.	Кулык Елена Константиновна	Член комиссии	Ведущий специалист имущественных и земельных отношений
3.	Ступина Вера Александровна	Член комиссии	Главный специалист
4.	Зимогляденко Маргарита Михайловна	Член комиссии	Начальник сектора экономики и финансов
5.	Роменская Валентина Евгеньевна	Член комиссии	Ведущий специалист

7. Согласно протоколу открытия доступа к поданным заявкам на участие в аукционе в электронной форме поданы заявки от:

Номер лота / Наименование лота	Начальная цена за лот	Наименование участника	ИНН/КПП	Почтовый адрес
№ 1 - плотина, протяженностью 67 метров, кадастровый номер 61:21:0600010:1024 (ранее присвоенный кадастровый или условный номер 61:21:0600010:0:2), расположенная по адресу: Россия, Ростовская область, Матвеево-Курганский район, в 1000 метрах на северо-запад от дома по ул.Мирная, 78, х.Селезнев; Приватизация имущества осуществляется с одновременным отчуждением победителю аукциона земельного участка площадью 16000 кв.м., кадастровый номер 61:21:0600010:909, категория земель, земли сельскохозяйственного назначения, разрешенное	15 000,00 руб.	Кушхова Александра Андреевна	611904909605/	346963, Российская Федерация, Ростовская обл., х. Селезнев, ул. Мирная, 114



использование: для защиты от наводнений и разрушений берегов, ориентир: от ул.Мирная,78, х.Селезнев. участок находится примерно 1000 метров от ориентира по направлению на северо-запад по цене выкупа 10000 ,00 рублей				
№ 1 - плотина, протяженностью 67 метров, кадастровый номер 61:21:0600010:1024 (ранее присвоенный кадастровый или условный номер 61:21:0600010:0:2), расположенная по адресу: Россия, Ростовская область, Матвеево-Курганский район, в 1000 метрах на северо-запад от дома по ул.Мирная, 78, х.Селезнев; Приватизация имущества осуществляется с одновременным отчуждением победителю аукциона земельного участка площадью 16000 кв.м., кадастровый номер 61:21:0600010:909, категория земель, земли сельскохозяйственного назначения, разрешенное использование: для защиты от наводнений и разрушений берегов, ориентир: от ул.Мирная,78, х.Селезнев. участок находится примерно 1000 метров от ориентира по направлению на северо-запад по цене выкупа 10000 ,00 рублей	15 000,00 руб.	НАВРУЗОВА ДЖЕМИЯТ БАГАУТДИНО ВНА	611904304007/	346964, Российская Федерация, Ростовская обл., с. Анастасиевка, ул. Октябрьская, дом 74
№ 2 - плотина, протяженностью 127,2 метра, кадастровый номер 61:21:0000000:3736, расположенная по адресу: Россия, Ростовская область, Матвеево-Курганский район, в 7,8 км на северо-восточнее с. Марфинка	65 000,00 руб.	Кушхова Александра Андреевна	611904909605/	346963, Российская Федерация, Ростовская обл., х. Селезнев, ул. Мирная, 114
№ 2 - плотина, протяженностью 127,2 метра, кадастровый номер 61:21:0000000:3736, расположенная по адресу: Россия, Ростовская область, Матвеево-Курганский район, в 7,8 км на северо-восточнее с. Марфинка	65 000,00 руб.	НАВРУЗОВА ДЖЕМИЯТ БАГАУТДИНО ВНА	611904304007/	346964, Российская Федерация, Ростовская обл., с. Анастасиевка, ул. Октябрьская, дом 74

8. Отозванные заявки:

Номер лота / Наименование лота	Наименование участника	Входящий номер заявки на лот
--------------------------------	------------------------	------------------------------

9. Были запрошены следующие документы и сведения:

10. По результатам рассмотрения заявок на участие в аукционе в электронной форме приняты следующие решения:

10.1. Допустить к дальнейшему участию в процедуре следующих участников:

Номер лота / Наименование лота	Наименование участника	Входящий номер заявки на лот	Дата и время поступления заявки
№ 1 - плотина, протяженностью 67 метров, кадастровый номер 61:21:0600010:1024 (ранее присвоенный кадастровый или условный номер 61:21:0600010:0:2), расположенная по адресу: Россия, Ростовская область, Матвеево-Курганский район, в 1000 метрах на северо-запад от дома по ул.Мирная, 78, х.Селезнев; Приватизация имущества осуществляется с одновременным отчуждением победителю аукциона земельного участка площадью 16000 кв.м., кадастровый номер 61:21:0600010:909, категория земель, земли сельскохозяйственного назначения, разрешенное использование: для защиты от наводнений и разрушений берегов, ориентир: от ул.Мирная, 78, х.Селезнев. участок находится примерно 1000 метров от ориентира по направлению на северо-запад по цене выкупа 10000 ,00 рублей	Кушхова Александра Андреевна	50622/68461	29.07.2020 14:32:35
№ 1 - плотина, протяженностью 67 метров, кадастровый номер 61:21:0600010:1024 (ранее присвоенный кадастровый или условный номер 61:21:0600010:0:2), расположенная по адресу: Россия, Ростовская область, Матвеево-Курганский район, в 1000 метрах на северо-запад от дома по ул.Мирная, 78, х.Селезнев; Приватизация имущества осуществляется с одновременным отчуждением победителю аукциона земельного участка площадью 16000 кв.м., кадастровый номер 61:21:0600010:909, категория земель, земли сельскохозяйственного назначения, разрешенное использование: для защиты от наводнений и разрушений берегов, ориентир: от ул.Мирная, 78, х.Селезнев. участок находится примерно 1000 метров от ориентира по направлению на северо-запад по цене выкупа 10000 ,00 рублей	НАВРУЗОВА ДЖЕМИЯТ БАГАУТДИНОВНА	51009/69020	03.08.2020 10:05:10
№ 2 - плотина, протяженностью 127,2 метра, кадастровый номер 61:21:0000000:3736, расположенная по адресу: Россия, Ростовская	Кушхова Александра Андреевна	50622/71657	04.08.2020 11:52:25

область, Матвеево-Курганский район, в 7,8 км на северо-восточнее с. Марфинка			
№ 2 - плотина, протяженностью 127,2 метра, кадастровый номер 61:21:0000000:3736, расположенная по адресу: Россия, Ростовская область, Матвеево-Курганский район, в 7,8 км на северо-восточнее с. Марфинка	НАВРУЗОВА ДЖЕМИЯТ БАГАУТДИНОВНА	51009/69019	04.08.2020 10:01:37

10.2. Отказать в допуске к дальнейшему участию в процедуре следующим участникам:


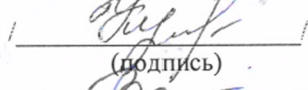
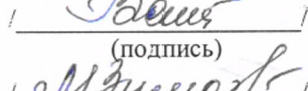
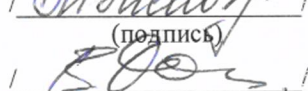
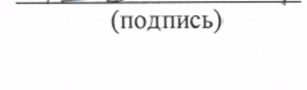
Номер лота / Наименование лота	Наименование участника	Входящий номер заявки на лот	Обоснование принятого решения
-----------------------------------	---------------------------	---------------------------------	-------------------------------

11. Настоящий протокол подлежит размещению на сайте [www.torgi.gov.ru](http://www.torgi.gov.ru).

12. Лоты, выделенные в отдельные процедуры:

Номер лота / Наименование лота	Начальная цена за лот	Номер новой процедуры
--------------------------------	-----------------------	-----------------------

Подписи членов комиссии:

Председатель комиссии	 (подпись)	Андреева Е.А.
Член комиссии	 (подпись)	Кулык Е.К.
Член комиссии	 (подпись)	Ступина В.А.
Член комиссии	 (подпись)	Зимогляденко М.М.
Член комиссии	 (подпись)	Роменская В.Е.