



УТВЕРЖДАЮ:  
Глава  
Администрации Анастасиевского  
сельского поселения  
Е.А. Андреева  
«07» 08.2020 г.

## ПРОТОКОЛ О РЕЗУЛЬТАТАХ АУКЦИОНА № U38632-2

07.08.2020 10:53:44

Открытый аукцион в электронной форме проводится в соответствии с постановлением Администрации Анастасиевского сельского поселения от 23.06.2020 № 57 «Об организации и проведении торгов в форме аукциона по продаже муниципального имущества»

1. Предмет аукциона в электронной форме: Аукцион по продаже муниципального имущества
2. Продавец: Муниципальное образование "Анастасиевское сельское поселение"
3. Организатор: АДМИНИСТРАЦИЯ АНАСТАСИЕВСКОГО СЕЛЬСКОГО ПОСЕЛЕНИЯ,  
Юридический адрес: 346964, Российская Федерация, Ростовская обл., с. Анастасиевка, ул. Ленина, 62,  
Почтовый адрес: 346964, Российская Федерация, Ростовская обл., с. Анастасиевка, ул. Ленина, 62
4. Лоты аукциона:

Номер лота / Наименование лота	Начальная цена за лот	Статус лота
№ 1 - плотина, протяженностью 67 метров, кадастровый номер 61:21:0600010:1024 (ранее присвоенный кадастровый или условный номер 61:21:0600010:0:2), расположенная по адресу: Россия, Ростовская область, Матвеево-Курганский район, в 1000 метрах на северо-запад от дома по ул.Мирная, 78, х.Селезнев; Приватизация имущества осуществляется с одновременным отчуждением победителю аукциона земельного участка площадью 16000 кв.м., кадастровый номер 61:21:0600010:909, категория земель, земли сельскохозяйственного назначения, разрешенное использование: для защиты от наводнений и разрушений берегов, ориентир: от ул.Мирная,78, х.Селезнев. участок находится примерно 1000 метров от ориентира по направлению на северо-запад по цене выкупа 10000 ,00 рублей	15 000,00 руб.	Состоялся
№ 2 - плотина, протяженностью 127,2 метра, кадастровый номер 61:21:0000000:3736, расположенная по адресу: Россия, Ростовская область, Матвеево-Курганский район, в 7,8 км на северо-восточнее с. Марфинка	65 000,00 руб.	Состоялся

4.1. Лоты, выделенные в отдельные процедуры:

Номер лота / Наименование лота	Начальная цена за лот	Номер новой процедуры
--------------------------------	-----------------------	-----------------------

5. Извещение о проведении аукциона в электронной форме и документация по проведению аукциона в электронной форме размещены на официальном сайте по адресу в сети Интернет: [www.torgi.gov.ru](http://www.torgi.gov.ru) и на электронной площадке [i.rts-tender.ru](http://i.rts-tender.ru) процедура № 38632.

6. Состав комиссии:

1.	Андреева Елена Александровна	Председатель комиссии	Глава Администрации Анастасиевского сельского поселения
2.	Кулык Елена Константиновна	Член комиссии	Ведущий специалист имущественных и земельных отношений
3.	Ступина Вера Александровна	Член комиссии	Главный специалист
4.	Зимогляденко Маргарита Михайловна	Член комиссии	Начальник сектора экономики и финансов
5.	Роменская Валентина Евгеньевна	Член комиссии	Ведущий специалист

6.1. На заседании комиссии присутствуют:

1.	Андреева Елена Александровна	Председатель комиссии	Глава Администрации Анастасиевского сельского поселения
2.	Кулык Елена Константиновна	Член комиссии	Ведущий специалист имущественных и земельных отношений
3.	Ступина Вера Александровна	Член комиссии	Главный специалист
4.	Зимогляденко Маргарита Михайловна	Член комиссии	Начальник сектора экономики и финансов
5.	Роменская Валентина Евгеньевна	Член комиссии	Ведущий специалист

7. На участие в аукционе в электронной форме поданы заявки от:

Номер лота / Наименование лота	Наименование участника	ИНН/КПП	Почтовый адрес
№ 1 - плотина, протяженностью 67 метров, кадастровый номер 61:21:0600010:1024 (ранее присвоенный кадастровый или условный номер 61:21:0600010:0:2), расположенная по адресу: Россия, Ростовская область, Матвеево-Курганский район, в 1000 метрах на северо-запад от дома по ул.Мирная, 78, х.Селезнев; Приватизация имущества осуществляется с одновременным отчуждением победителю аукциона земельного участка площадью 16000 кв.м., кадастровый номер 61:21:0600010:909,	Кушхова Александра Андреевна	611904909605	346963, Российская Федерация, Ростовская обл., х. Селезнев, ул. Мирная, 114

<p>категория земель, земли сельскохозяйственного назначения, разрешенное использование: для защиты от наводнений и разрушений берегов, ориентир: от ул.Мирная,78, х.Селезнев. участок находится примерно 1000 метров от ориентира по направлению на северо-запад по цене выкупа 10000 ,00 рублей</p>			
<p>№ 1 - плотина, протяженностью 67 метров, кадастровый номер 61:21:0600010:1024 (ранее присвоенный кадастровый или условный номер 61:21:0600010:0:2), расположенная по адресу: Россия, Ростовская область; Матвеево-Курганский район, в 1000 метрах на северо-запад от дома по ул.Мирная, 78, х.Селезнев; Приватизация имущества осуществляется с одновременным отчуждением победителю аукциона земельного участка площадью 16000 кв.м., кадастровый номер 61:21:0600010:909, категория земель, земли сельскохозяйственного назначения, разрешенное использование: для защиты от наводнений и разрушений берегов, ориентир: от ул.Мирная,78, х.Селезнев. участок находится примерно 1000 метров от ориентира по направлению на северо-запад по цене выкупа 10000 ,00 рублей</p>	<p>НАВРУЗОВА ДЖЕМИЯТ БАГАУТДИНОВНА</p>	<p>611904304007</p>	<p>346964, Российская Федерация, Ростовская обл., с. Анастасиевка, ул. Октябрьская, дом 74</p>
<p>№ 2 - плотина, протяженностью 127,2 метра, кадастровый номер 61:21:0000000:3736, расположенная по адресу: Россия, Ростовская область, Матвеево-Курганский район, в 7,8 км на северо-восточнее с. Марфинка</p>	<p>Кушхова Александра Андреевна</p>	<p>611904909605</p>	<p>346963, Российская Федерация, Ростовская обл., х. Селезнев, ул. Мирная, 114</p>
<p>№ 2 - плотина, протяженностью 127,2</p>	<p>НАВРУЗОВА ДЖЕМИЯТ</p>	<p>611904304007</p>	<p>346964, Российская Федерация, Ростовская</p>

метра, кадастровый номер 61:21:0000000:3736, расположенная по адресу: Россия, Ростовская область, Матвеево-Курганский район, в 7,8 км на северо-восточнее с. Марфинка	БАГАУТДИНОВНА		обл., с. Анастасиевка, ул. Октябрьская, дом 74
--	---------------	--	--

8. По результатам рассмотрения заявок на участие в аукционе в электронной форме приняты следующие решения:

8.1. Допустить к дальнейшему участию в процедуре следующих участников :

Номер лота / Наименование лота	Наименование участника	Входящий номер заявки на лот	Дата и время поступления заявки
№ 1 - плотина, протяженностью 67 метров, кадастровый номер 61:21:0600010:1024 (ранее присвоенный кадастровый или условный номер 61:21:0600010:0:2), расположенная по адресу: Россия, Ростовская область, Матвеево-Курганский район, в 1000 метрах на северо-запад от дома по ул.Мирная, 78, х.Селезнев; Приватизация имущества осуществляется с одновременным отчуждением победителю аукциона земельного участка площадью 16000 кв.м., кадастровый номер 61:21:0600010:909, категория земель, земли сельскохозяйственного назначения, разрешенное использование: для защиты от наводнений и разрушений берегов, ориентир: от ул.Мирная,78, х.Селезнев. участок находится примерно 1000 метров от ориентира по направлению на северо-запад по цене выкупа 10000 ,00 рублей	Кушхова Александра Андреевна	50622/68461	29.07.2020 14:32:35
№ 1 - плотина, протяженностью 67 метров, кадастровый номер 61:21:0600010:1024 (ранее присвоенный кадастровый или условный номер 61:21:0600010:0:2), расположенная по адресу: Россия, Ростовская область, Матвеево-Курганский район, в 1000 метрах на северо-запад от дома по ул.Мирная, 78, х.Селезнев; Приватизация имущества осуществляется с одновременным отчуждением победителю аукциона земельного участка площадью 16000 кв.м., кадастровый номер 61:21:0600010:909, категория земель, земли сельскохозяйственного назначения, разрешенное использование: для защиты от наводнений и разрушений берегов, ориентир: от ул.Мирная,78,	НАВРУЗОВА ДЖЕМИЯТ БАГАУТДИНОВНА	51009/69020	03.08.2020 10:05:10

х.Селезнев. участок находится примерно 1000 метров от ориентира по направлению на северо-запад по цене выкупа 10000 ,00 рублей			
№ 2 - плотина, протяженностью 127,2 метра, кадастровый номер 61:21:0000000:3736, расположенная по адресу: Россия, Ростовская область, Матвеево-Курганский район, в 7,8 км на северо-восточнее с. Марфинка	Кушхова Александра Андреевна	50622/71657	04.08.2020 11:52:25
№ 2 - плотина, протяженностью 127,2 метра, кадастровый номер 61:21:0000000:3736, расположенная по адресу: Россия, Ростовская область, Матвеево-Курганский район, в 7,8 км на северо-восточнее с. Марфинка	НАВРУЗОВА ДЖЕМИЯТ БАГАУТДИНОВНА	51009/69019	04.08.2020 10:01:37

8.2. Отказать в допуске к дальнейшему участию в процедуре следующим участникам :

Номер лота / Наименование лота	Наименование участника	Входящий номер заявки на лот	Обоснование принятого решения
--------------------------------	------------------------	------------------------------	-------------------------------

9. Ставки участников:

Номер лота	Наименование участника	Последняя ставка участника	Время подачи ставки	Номер по результатам ранжирования
№1	Кушхова Александра Андреевна	15 000,00 руб.	07.08.2020 10:26:52	1
№2	НАВРУЗОВА ДЖЕМИЯТ БАГАУТДИНОВНА	68 250,00 руб.	07.08.2020 10:32:11	1

10. Победители:

Номер лота / Наименование лота	Наименование участника	Итоговая цена	Входящий номер заявки на лот	Местонахождение	Дата и время поступления заявки
№ 1 - плотина, протяженностью 67 метров, кадастровый номер 61:21:0600010:1024 (ранее присвоенный кадастровый или условный номер 61:21:0600010:0:2), расположенная по адресу: Россия, Ростовская область, Матвеево-Курганский район, в 1000 метрах на северо-запад от дома по ул.Мирная, 78, х.Селезнев; Приватизация имущества осуществляется с одновременным	Кушхова Александра Андреевна	15 000,00 руб.	50622/68461	346963, Российская Федерация, Ростовская обл., х. Селезнев, ул. Мирная, 114	29.07.2020 14:32:35

<p>отчуждением победителю аукциона земельного участка площадью 16000 кв.м., кадастровый номер 61:21:0600010:909, категория земель, земли сельскохозяйственного назначения, разрешенное использование: для защиты от наводнений и разрушений берегов, ориентир: от ул.Мирная,78, х.Селезнев. участок находится примерно 1000 метров от ориентира по направлению на северо-запад по цене выкупа 10000 ,00 рублей</p>					
<p>№ 2 - плотина, протяжённостью 127,2 метра, кадастровый номер 61:21:0000000:3736, расположенная по адресу: Россия, Ростовская область, Матвеево-Курганский район, в 7,8 км на северо-восточнее с. Марфинка</p>	<p>НАВРУЗОВА ДЖЕМИЯТ БАГАУТДИНОВНА</p>	<p>68 250,00 руб.</p>	<p>51009/69019</p>	<p>346964, Российская Федерация, Ростовская обл., с. Анастасиевка, ул. Октябрьская, дом 74</p>	<p>04.08.2020 10:01:37</p>

11. Аукцион в электронной форме признается состоявшимся.

11.1. Обоснование принятого решения: Решение комиссии по проведению аукционов продажи муниципального имущества Анастасиевского сельского поселения

12. Заключить договор купли продажи муниципального имущества с победителями:


1 лот - Кушхова Александра Андреевна, 2 лот - Наврузова Джемиат Багаутдиновна

12.1. Основание: результат Аукциона.

13. Настоящий протокол подлежит размещению на сайте <https://anastasievkasp.ru>


Подписи членов комиссии:

Председатель комиссии

  
\_\_\_\_\_  
(подпись)

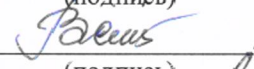
Андреева Е.А.

Член комиссии

  
\_\_\_\_\_  
(подпись)

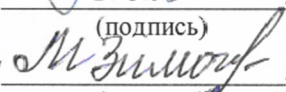
Кулык Е.К.

Член комиссии

  
\_\_\_\_\_  
(подпись)


Ступина В.А.

Член комиссии

  
\_\_\_\_\_  
(подпись)

Зимогляденко М.М.

Член комиссии

  
\_\_\_\_\_  
(подпись)

Роменская В.Е.