


Сводная информация о территории.
Схема размещения объекта благоустройства на территории
муниципального образования



 Проектируемая территория

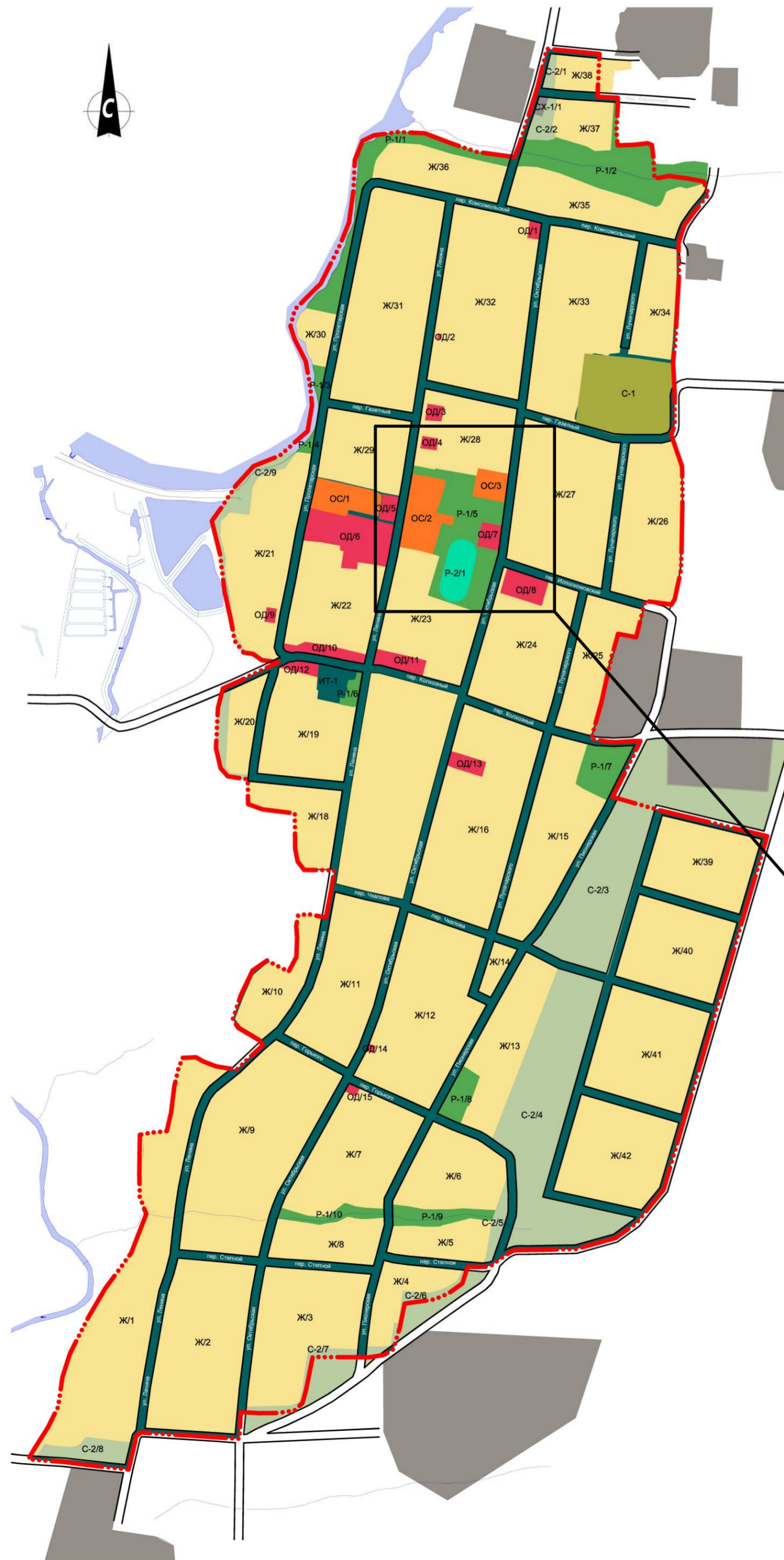
Сводная информация о территории

Правила землепользования и застройки

Фрагмент генерального плана

Условные обозначения:

- ГРАНИЦЫ:**
- Граница с Анастасиевка
 - Граница территориальных зон
- ТЕРРИТОРИАЛЬНЫЕ ЗОНЫ:**
- Ж - Зона жилой застройки**
Выделена для обеспечения правовых условий строительства и реконструкции объектов капитального строительства на территориях застроенных, либо подлежащих застройке преимущественно индивидуальными жилыми домами и соответствующими видами использования - объектами социально-культурного и бытового назначения
 - ОД - Зона общественно-делового назначения**
Выделена для обеспечения правовых условий строительства и реконструкции объектов капитального строительства на территориях застроенных, либо подлежащих застройке преимущественно объектами делового, административного и общественного назначения
 - ОС - Зона размещения объектов социального назначения**
Выделена для обеспечения правовых условий строительства и реконструкции объектов капитального строительства на территориях застроенных, либо подлежащих застройке преимущественно объектами социального назначения (здравоохранения, образования, культуры, физкультуры и спорта)
 - ИТ - Зона инженерной и транспортной инфраструктуры**
Выделена для обеспечения правовых условий строительства и реконструкции объектов капитального строительства на территориях, занятых сооружениями инженерной и транспортной инфраструктуры, в том числе линейными объектами
 - СХ-1 - Зона сельскохозяйственного использования**
Выделена для обеспечения правовых условий строительства и реконструкции объектов капитального строительства на территориях занятых сельскохозяйственными угодьями и занятыми объектами сельскохозяйственного назначения и предназначенными для ведения сельского хозяйства
 - Р-1 - Зона парков**
Выделена для обеспечения правовых условий градостроительной деятельности на территориях, прилегающих к паркам и не отнесенным к территориям общего пользования
 - Р-2 - Зона размещения объектов отдыха, физкультуры и спорта**
Выделена для обеспечения правовых условий градостроительной деятельности на территориях, занятых крупными спортивными сооружениями плоскостного типа, объектами предназначенными для отдыха и туризма
 - С-1 - Зона размещения объектов захоронения**
Выделена для обеспечения правовых условий градостроительной деятельности на территориях, предназначенных для размещения кладбищ
 - С-2 - Зона зеленых насаждений специального назначения**
Выделена для обеспечения правовых условий градостроительной деятельности на территориях, используемых для организации зеленых насаждений защитного назначения, прилегающих к объектам производственного, коммунального назначения, объектам инженерной и транспортной инфраструктуры



Проектируемая территория



Условные обозначения:

- ЖИЛЫЕ ЗОНЫ:**
- Зона застройки индивидуальными жилыми домами
- ОБЩЕСТВЕННО-ДЕЛОВЫЕ ЗОНЫ:**
- Зона размещения объектов социального и культурно-бытового назначения
- ПРОИЗВОДСТВЕННЫЕ И КОММУНАЛЬНЫЕ ЗОНЫ**
- Зона размещения производственных и коммунально-складских предприятий с различными нормативами воздействия на окружающую среду
- ЗОНЫ РЕКРЕАЦИОННОГО НАЗНАЧЕНИЯ**
- Озелененные территории общего пользования (парки, скверы, бульвары, набережные)
 - Озелененные территории общего пользования (балки, прибрежные территории)
 - Территории, занятые реками, прудами и озерами
 - Территории, предназначенные для занятий физической культурой и спортом



- 11 Отделение ЦСО
- 2 Спортивная школа
- 3 Школа
- 4 Дом культуры
- 5 Детский сад
- 6 Амбулатория Почта
- 7

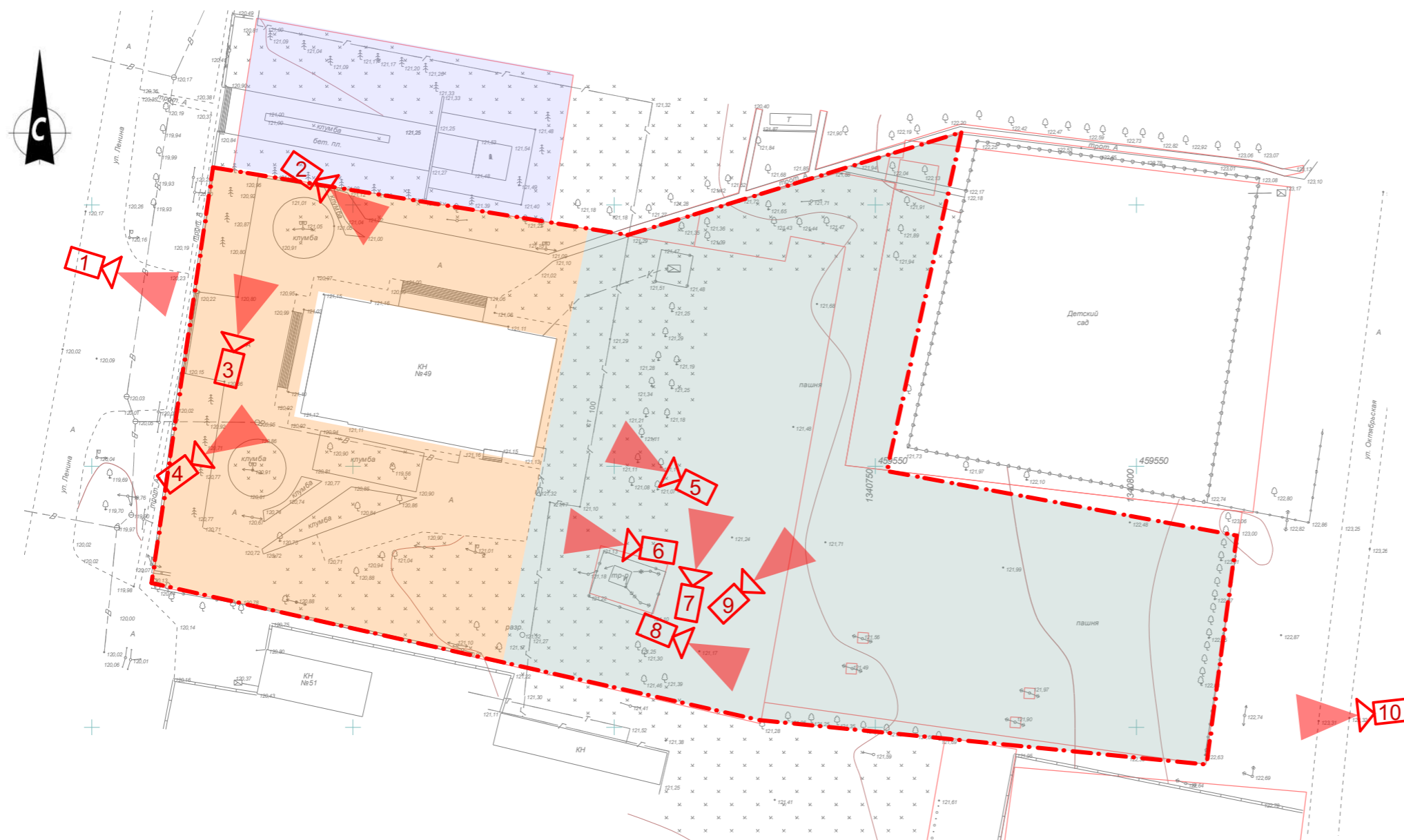
- Предприятия малого и среднего бизнеса:
- 8 Магазин
 - 9 Магазин
 - 10 Магазин
 - 11 Пекарня
 - 12 Правление СПК колхоз "Родина"

Проектируемая территория



Сводная информация о территории.

Существующее функциональное зонирование территории с фотофиксацией текущего состояния



- Условные обозначения:
- Направление взгляда
 - Границы проектирования
 - Мемориальная зона
 - Площадь, прилегающая к ДК
 - Пустырь

Фото №1





Фото №2



Фото №3



Фото №4



Сводная информация о территории.
Фотофиксация текущего состояния

Фото №5



Фото №6



Фото №7



Фото №8



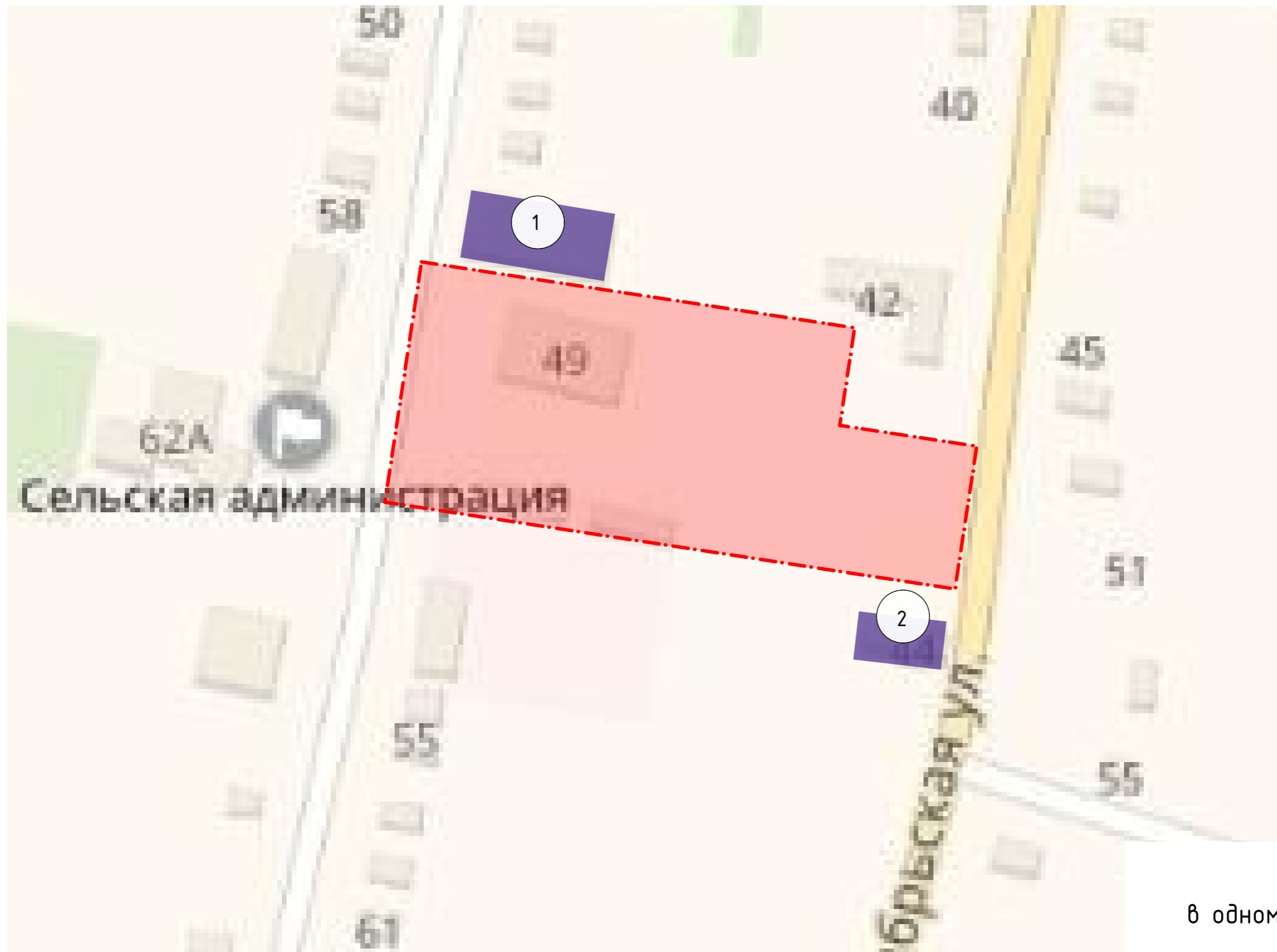
Фото №9





Фото №10




Сводная информация о территории.
Карта-схема объектов, имеющих важное культурное
значение
М 1:2000



 Проектируемая территория

 1 Памятник воинам ВОВ

 2 Покровский храм

М 1:2000

в одном сантиметре 20 метров

